

**ANUNCIO**

**EXPEDIENTE: AUT.0639024**

**ASUNTO: Anuncio de autorización en Vía Pecuaria**

**D. FERROVIAL CONSTRUCCIÓN S.A.** ha solicitado autorización para **TUBERÍA SUBTERRÁNEA** en terrenos de las Vías Pecuarias siguientes:

**PROVINCIA: BADAJOZ.**

**TÉRMINO MUNICIPAL: ARROYO DE SAN SERVÁN Y MÉRIDA.**

**VÍA PECUARIA: COLADA DE LARA, CORDEL DEL JUNCAL DEL PLEITO, CAÑADA REAL DE MÉRIDA, COLADA DEL CUERVO Y CORDEL DE LOS BALDÍOS**

**PARAJE O TRAMO: COLINDANCIA COORD. H-29 SEGÚN PLANO ADJUNTO.**

**SUPERFICIE: 853 m<sup>2</sup>**

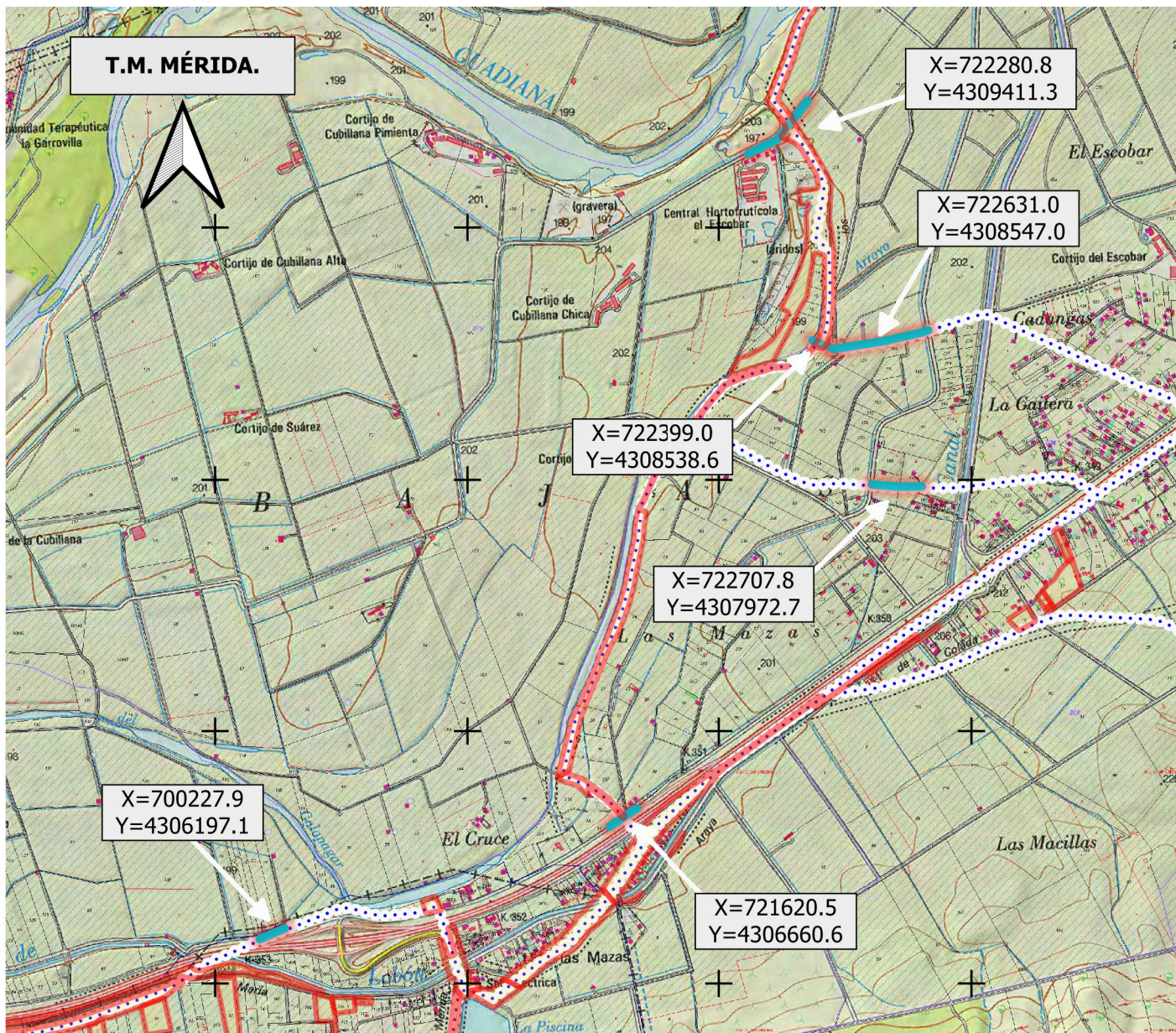
Lo que se hace público, para que todos aquellos que se consideren interesados puedan formular las alegaciones oportunas, en las oficinas de esta Sección, Ctra. de San Vicente, nº 3, CP-06071-Badajoz, durante un plazo de UN MES, a partir de la fecha de publicación del presente anuncio.

**DILIGENCIA:**

*Para hacer constar que este Anuncio ha estado expuesto en el tablón de anuncios del Ayuntamiento de \_\_\_\_\_ durante el plazo comprendido entre el día \_\_\_\_\_ hasta el día \_\_\_\_\_*

***EL SECRETARIO/A DEL AYUNTAMIENTO***





**DATOS DE LA SOLICITUD**

ETRS.89 h-29 N

CORDEL DE LOS BALDÍOS.

X= 722280.8 Y= 4309411.3  
X= 722399.0 Y= 4308538.6

COLADA DEL CUERVO.

X= 722631.0 Y= 4308547.0

CAÑADA REAL DE MÉRIDA.

X= 700227.9 Y= 4306197.1

CORDEL DEL JUNCAL DEL PLEITO.

X= 721620.5 Y= 4306660.6

COLADA DE LARA.

X= 722707.8 Y= 4307972.7

LONGITUD TOTAL SOBRE LA VÍA PECUARIA.....853 m.




La superficie solicitada se encuentran en los Tt.Mm. de ARROYO DE SAN SERVÁN Y MÉRIDA.

La ocupación solicitada para " CANALIZACIÓN DE RIEGO ENTERRADA" por FERROVIAL CONSTRUCCIONES S.A. con número de Expediente VPBA. AUT. 390/2024 en los tramos señaladso de las vías pecuarias mencionadas, es de 853 m2

Las autorizaciones y ocupaciones temporales en Vías Pecuarias se encuentran recogidas y reguladas en el Decreto 65/2022 de 8 de junio. Publicadas en el D.O.E. nº 113 de 14/06/22.

Se informa de igual manera que el aprovechamiento de cualquier otro tramo de la Vía Pecuaría sin la correspondiente autorización en vigor, podría ser constitutiva de una infracción administrativa, de conformidad con lo establecido en la Ley 24/1988 de 24 de Mayo de Vías Pecuarias.

**SIMBOLOGÍA**

-  CANALIZACIÓN PARA RIEGO ENTERRADA.
-  VP Deslindadas
-  Inventario VP



**JUNTA DE EXTREMADURA**

Consejería de Gestión Forestal y Mundo Rural  
D.G. de Infraestructuras Rurales, Patrimonio y Tauromaquia




El Técnico Superior

Juan Manuel Vázquez Ferrera

Escala: 1:18.000

0 180 360 540 m



DETERMINACIÓN DE LA OCUPACIÓN EN V.P DE LAS CANALIZACIONES PARA RIEGO SOLICITADAS POR FERROVIAL CONSTRUCCIONES S.A. (Expte. 390/2024).

Plano: 1 de 1

NOVIEMBRE 2024

ARROYO DE SAN SERVÁN / MÉRIDA. (Badajoz)