



ANUNCIO DE OCUPACIÓN DE TERRENOS EN VÍA PECUARIA

Servicio de infraestructuras hidráulicas, de la Secretaria General de Desarrollo Sostenible, Coordinación y Planificación Hidráulica de la Consejería de Agricultura, Ganadería y Desarrollo Sostenible de la Junta de Extremadura, ha solicitado **autorización para ocupación temporal para autorización para actuaciones necesarias para asegurar el abastecimiento a Carrascalejo, Valdelacasa de Tajo, Villar del Pedroso y La Codosera. (expte PRC/2021/0000087314) lote 1: conexión sistema Carrascalejo a abastecimiento Valdelacasa de Tajo (Cáceres), afectando a Vías Pecuarias ("Colada de las Huertas" y "Colada del Camino de Carrascalejo")**, en el T. M. de Villar del Pedroso en el tramo de vía pecuaria que se indica a continuación:


Vías Pecuarias: "Colada de las Huertas" y "Colada del Camino de Carrascalejo"


Tramo: RÚSTICO

Término Municipal: Villar del Pedroso

Provincia: CÁCERES.

Lo que se hace público, para que todos aquellos que se consideren interesados, puedan formular las alegaciones oportunas, en las oficinas de esta Dirección General en Avd. Luis Ramallo S/N en Mérida (Badajoz), durante el plazo de un mes a partir de la fecha de publicación del presente anuncio.

Csv:	FDJEXKGY9EW2ATEWLAVSXG635XGKUC	Fecha	03/10/2024 09:21:30	
Firmado Por	VENANCIO BARRENA GONZALEZ - J. Sec. Vías Pecuarias			
Url De Verificación	https://sede.gobex.es/SEDE/csv/codSeguroVerificacion.jsf	Página	1/2	





DILIGENCIA:

Para hacer constar que el Anuncio que figura en el anverso ha estado expuesto en el tablón de anuncios de _____ durante el plazo comprendido entre el día _____ hasta el día _____.

_____ a _____ de _____ de 20__

EL SECRETARIO

Csv:	FDJEXKGY9EW2ATEWLAVSXG635XGKUC	Fecha	03/10/2024 09:21:30
Firmado Por	VENANCIO BARRENA GONZALEZ - J. Sec. Vias Pecuarias		
Url De Verificación	https://sede.gobex.es/SEDE/csv/codSeguroVerificacion.jsf	Página	2/2



DATOS DE LA SOLICITUD



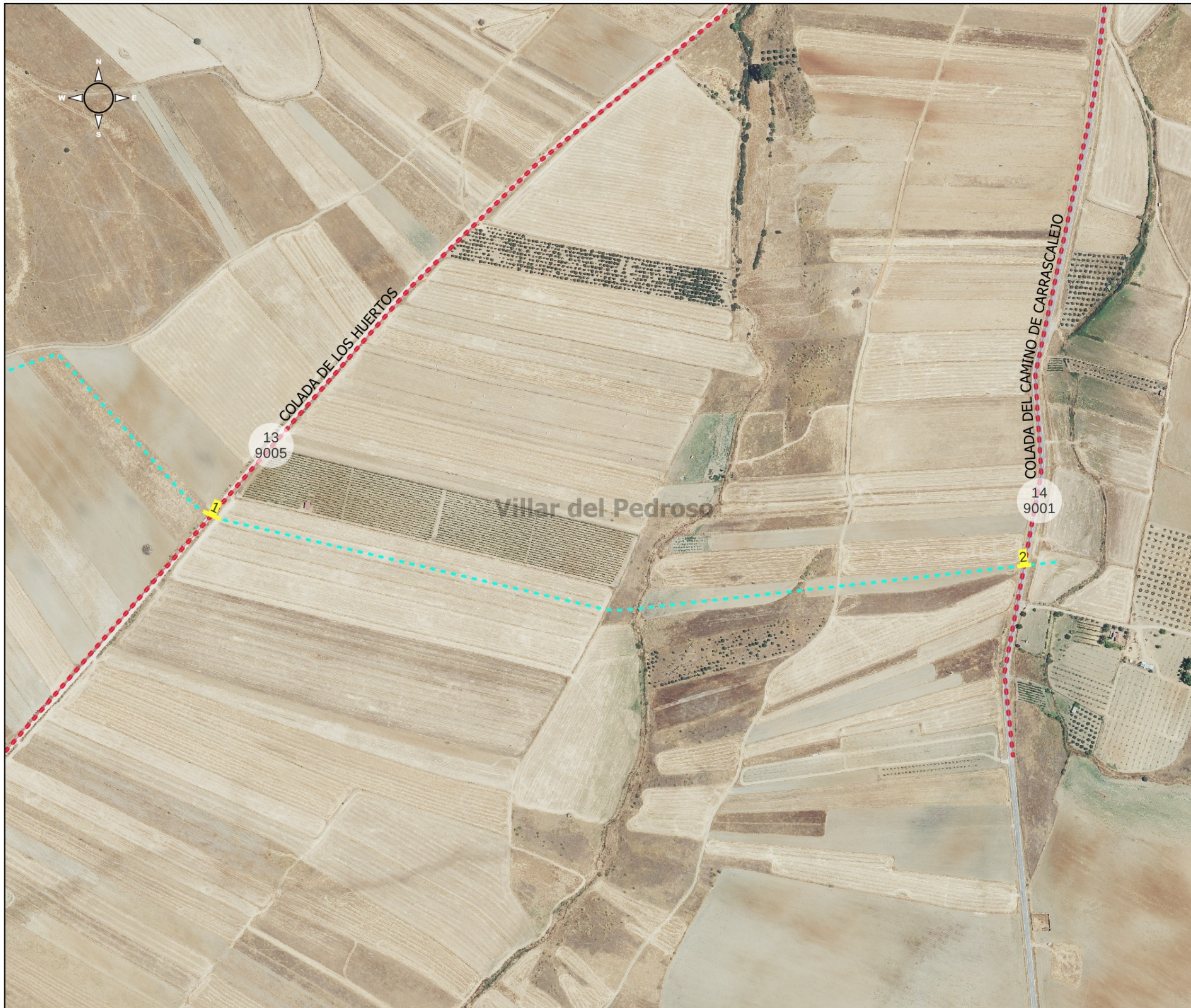
Proyecto de Clasificación:

Villar del Pedroso 30/04/1963 13/05/1963

id	VP	METROS
1	COLADA DE LOS HUERTOS	19
2	COLADA DEL CAMINO DE CARRASCALEJO	13

- - - TRAZADO VÍA PECUARIA
- OCUPACION EN VÍA PECUARIA
- - - Red de abastecimiento de agua

 REFERENCIA CATASTRAL



Servicio de Infraestructuras Rurales

JUNTA DE EXTREMADURA

Consejería de Gestión Forestal y Mundo Rural
D.G. de Infraestructuras Rurales, Patrimonio y
Teuramaquia

VÍAS PECUARIAS CÁCERES

AU-CC0196-24

100 0 100 m

Escala: 1:5.000

COLADA DE LOS HUERTOS

