



Dirección General de
Infraestructuras Rurales, Patrimonio
y Tauromaquia
infraestructuras@juntaex.es

Avd. Luis Ramallo S/N
06800 Mérida
Teléfono: 924002000

ANUNCIO DE OCUPACIÓN DE TERRENOS EN VÍA PECUARIA

Expediente: AU/CC0262/24

Mº Carmen Zarza Ruiz en representación de Bienvenida Ruiz Sánchez, ha solicitado autorización para **aprovechamiento de pastos en vía pecuaria**, en el T. M. de Zorita (CÁCERES) en el tramo de vía pecuaria que se indica a continuación:


Vía Pecuaria: "CAÑADA REAL DE LAS MERINAS".


Tramo: POLÍGONO 6, PARCELA 9023

Término Municipal: ZORITA.

Provincia: CÁCERES.

Lo que se hace público, para que todos aquellos que se consideren interesados, puedan formular las alegaciones oportunas, en las oficinas de esta Secretaría General en Avd. Luis Ramallo S/N en Mérida (Badajoz), durante el plazo de un mes a partir de la fecha de publicación del presente anuncio.

Csv:	FDJEXGRPQW2MCBHAGBF3USAXU5QWXR	Fecha	28/11/2024 10:57:47	
Firmado Por	VENANCIO BARRENA GONZALEZ - J. Sec. Vías Pecuarias			
Url De Verificación	https://sede.gobex.es/SEDE/csv/codSeguroVerificacion.jsf	Página	1/2	





DILIGENCIA:

Para hacer constar que el Anuncio que figura en el anverso ha estado expuesto en el tablón de
anuncios de _____
durante el plazo comprendido entre el día _____
hasta el día _____.

_____ a _____ de _____ de 20__

EL SECRETARIO

Csv:	FDJEXGRPQW2MCBHAGBF3USAXU5QWXR	Fecha	28/11/2024 10:57:47
Firmado Por	VENANCIO BARRENA GONZALEZ - J. Sec. Vias Pecuarias		
Url De Verificación	https://sede.gobex.es/SEDE/csv/codSeguroVerificacion.jsf	Página	2/2



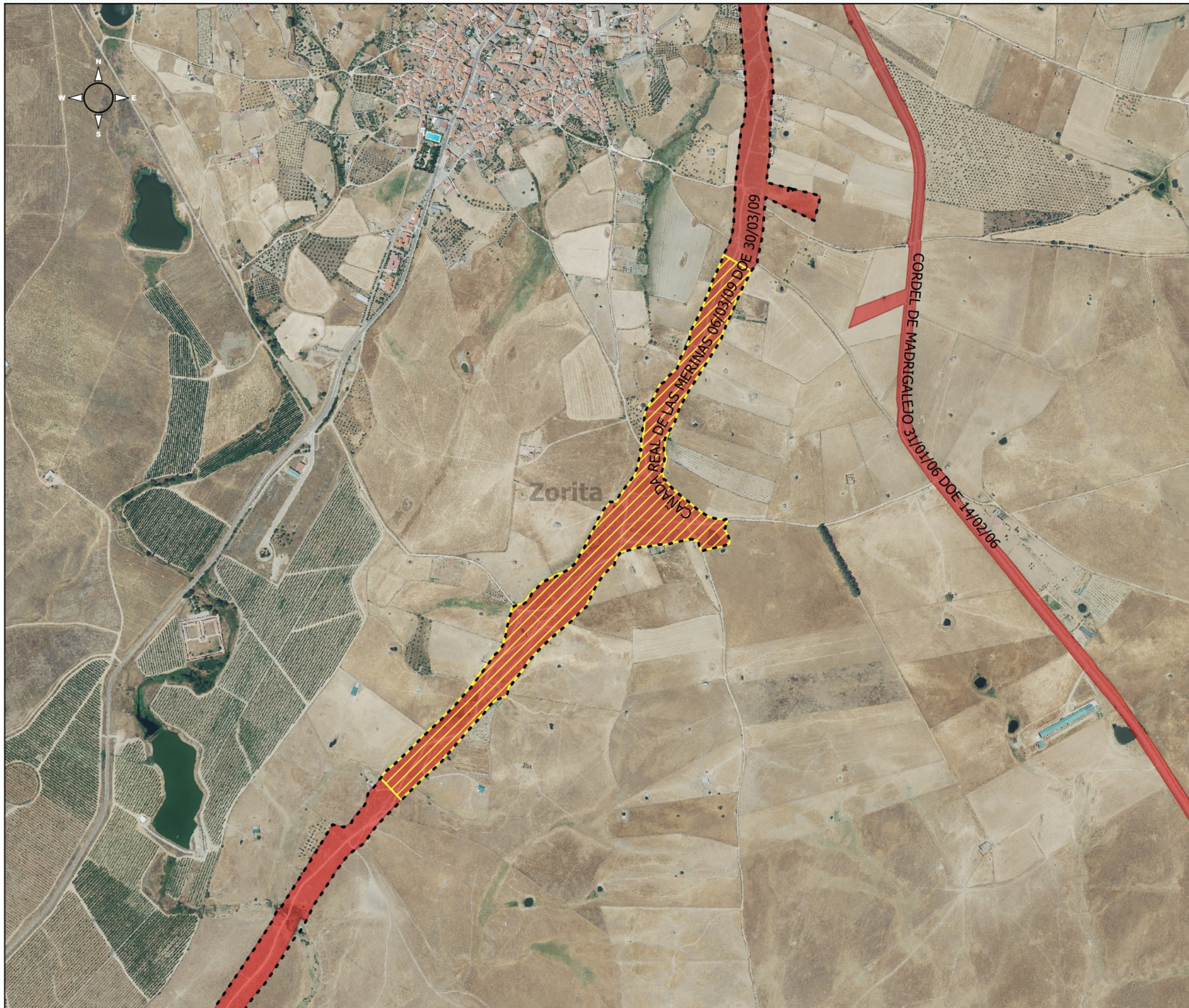
DATOS DE LA SOLICITUD



Proyecto de Clasificación:
Zorita 29/12/1964 10/01/1970

OCUPACION	AREA
Aprovechamiento de pastos	149017

- VP DESLINDADAS
- PASTOREO ESTACIONAL
- 10223A00609023/REF CATASTR.
- Polígono
Parcela REFERENCIA CATASTRAL



Servicio de Infraestructuras Rurales

JUNTA DE EXTREMADURA

Consejería de Gestión Forestal y Mundo Rural
D.G. de Infraestructuras Rurales, Patrimonio y
Teuramaquia

VÍAS PECUARIAS CÁCERES

AU-CC0262-24

200 0 200 m

Escala: 1:10.000

CAÑADA REAL DE MERINAS

Deslinde aprobado, RESOLUCIÓN de 6 de marzo de 2009

D.O.E.—Número 61, 30 de marzo de 2009

