




DATOS DE LA SOLICITUD



Proyecto de Clasificación:

Salorino 24/08/1963 21/09/1963

AREA
14289

-  VP DESLINDADAS
- ROMERIA
-  ÁREA OCUPADA EN VÍA PECUARIA
-  REFERENCIA CATASTRAL



Servicio de Infraestructuras Rurales

JUNTA DE EXTREMADURA

Consejería de Gestión Forestal y Mundo Rural
D.G. de Infraestructuras Rurales, Patrimonio y
Teuramaquia

VÍAS PECUARIAS CÁCERES

AU-CC0255-24

30 0 30 m

Escala: 1:1.500

CORDEL DE ALCANTARA

Deslinde aprobado, ORDEN de 21 de noviembre de 2003

D.O.E.—Número 149, 23 Diciembre 2003



ANUNCIO DE OCUPACIÓN DE TERRENOS EN VÍA PECUARIA

Expediente: AU/CC0255/24

Álvaro Sánchez Cotrina, ha solicitado autorización para **la celebración de una Romería los días 10 y 11 de mayo de 2025**, en el T. M. de **Salorino** en el tramo de vía pecuaria que se indica a continuación:


Vía Pecuaria: "CORDEL DE ALCANTARA".


Tramo: POLÍGONO 13 PARCELA 79, 80, 81, 83, 9010, 13 Y 14.

Término Municipal: SALORINO.

Provincia: CÁCERES.

Lo que se hace público, para que todos aquellos que se consideren interesados, puedan formular las alegaciones oportunas, en las oficinas de esta Dirección General en Avd. Luis Ramallo S/N en Mérida (Badajoz), durante el plazo de un mes a partir de la fecha de publicación del presente anuncio.

Csv:	FDJEX3ZHMFFXD578ZDRT634NKNKT8Z	Fecha	25/11/2024 12:41:39	
Firmado Por	VENANCIO BARRENA GONZALEZ - J. Sec. Vías Pecuarias			
Url De Verificación	https://sede.gobex.es/SEDE/csv/codSeguroVerificacion.jsf	Página	1/2	



DILIGENCIA:

Para hacer constar que el Anuncio que figura en el anverso ha estado expuesto en el tablón de anuncios de _____ durante el plazo comprendido entre el día _____ hasta el día _____.

_____ a _____ de _____ de 20__

EL SECRETARIO

Csv:	FDJEX3ZHMFFXD578ZDRT634NKNKT8Z	Fecha	25/11/2024 12:41:39
Firmado Por	VENANCIO BARRENA GONZALEZ - J. Sec. Vías Pecuarias		
Url De Verificación	https://sede.gobex.es/SEDE/csv/codSeguroVerificacion.jsf	Página	2/2

