



## **ANUNCIO DE OCUPACIÓN DE TERRENOS EN VÍA PECUARIA**

**UTE REGADIOS VALDECAÑAS**, ha solicitado autorización de ocupación temporal para **ocupación de vía pecuaria por circulación de vehículos/maquinaria a motor de carácter no agrícola** para la realización del "Proyecto de mejora y modernización de la eficiencia energética e hidráulica de las infraestructuras de riego de la comunidad de regantes del plan de riegos de Valdecañas (Cáceres), en el T. M. de SAUCEDILLA, en el tramo de vía pecuaria que se indica a continuación:


**Vía Pecuaria:** VEREDA DE PLASENCIA.


**Tramo:** DE ACUERDO CON PLANO ADJUNTO.

**Término Municipal:** SAUCEDILLA.

**Provincia:** CÁCERES.

Lo que se hace público, para que todos aquellos que se consideren interesados, puedan formular las alegaciones oportunas, en las oficinas de esta Dirección General en Avd. Luis Ramallo S/N en Mérida (Badajoz), durante el plazo de un mes a partir de la fecha de publicación del presente anuncio.

<b>Csv:</b>	FDJEXSEMUZ4B84CTPZ3BSWDM4K7XVA	<b>Fecha</b>	11/03/2025 08:34:25	
<b>Firmado Por</b>	VENANCIO BARRENA GONZALEZ - J. Sec. Vías Pecuarias			
<b>Url De Verificación</b>	<a href="https://sede.gobex.es/SEDE/csv/codSeguroVerificacion.jsf">https://sede.gobex.es/SEDE/csv/codSeguroVerificacion.jsf</a>	<b>Página</b>	1/2	





**DILIGENCIA:**

Para hacer constar que el Anuncio que figura en el anverso ha estado expuesto en el tablón de anuncios de \_\_\_\_\_ durante el plazo comprendido entre el día \_\_\_\_\_ hasta el día \_\_\_\_\_.

\_\_\_\_\_ a \_\_\_\_\_ de \_\_\_\_\_ de 20\_\_

EL SECRETARIO

<b>Csv:</b>	FDJEXSEMUZ4B84CTPZ3BSWDM4K7XVA	<b>Fecha</b>	11/03/2025 08:34:25
<b>Firmado Por</b>	VENANCIO BARRENA GONZALEZ - J. Sec. Vías Pecuarias		
<b>Url De Verificación</b>	<a href="https://sede.gobex.es/SEDE/csv/codSeguroVerificacion.jsf">https://sede.gobex.es/SEDE/csv/codSeguroVerificacion.jsf</a>	<b>Página</b>	2/2



DATOS DE LA SOLICITUD



Proyecto de Clasificación:  
Saucedilla 13/08/1942

METROS  
5161

— Paso de Maquinaria Agrícola  
— VP DESLINDADAS

Polígono Parcela REFERENCIA CATASTRAL



Servicio de Infraestructuras Rurales

JUNTA DE EXTREMADURA

Consejería de Gestión Forestal y Mundo Rural  
D.G. de Infraestructuras Rurales, Patrimonio y  
Teuramaquia

VÍAS PECUARIAS CÁCERES

AU-CC0243-24

400 0 400 m

Escala: 1:17.000

VEREDA DE PLASENCIA

Deslinde aprobado, RESOLUCIÓN de 6 de octubre de 2011

D.O.E.—Número 211, 3 de noviembre de 2011

