



## **ANUNCIO DE OCUPACIÓN DE TERRENOS EN VÍA PECUARIA**

**ANDRES PIZARRO TORNERO**, han solicitado autorización de ocupación temporal por **cultivos agrícolas anuales**, en el T. M. de MIAJADAS, en el tramo de vía pecuaria que se indica a continuación:


**Vía Pecuaria:** CAÑADA REAL LEONESA.


**Tramo:** POLÍGONO 32, PARCELA 9028 y POLÍGONO 33, PARCELA 9008 (COLINDANTE A LA PARCELAS 50 y 51 DEL POLIGONO 32).

**Término Municipal:** MIAJADAS.

**Provincia:** CÁCERES.

Lo que se hace público, para que todos aquellos que se consideren interesados, puedan formular las alegaciones oportunas, en las oficinas de esta Dirección General en Avd. Luis Ramallo S/N en Mérida (Badajoz), durante el plazo de un mes a partir de la fecha de publicación del presente anuncio.

<b>Csv:</b>	FDJEX827767PHMDWEMTFAKEAZ698W8	<b>Fecha</b>	04/03/2025 09:50:19	
<b>Firmado Por</b>	VENANCIO BARRENA GONZALEZ - J. Sec. Vías Pecuarias			
<b>Url De Verificación</b>	<a href="https://sede.gobex.es/SEDE/csv/codSeguroVerificacion.jsf">https://sede.gobex.es/SEDE/csv/codSeguroVerificacion.jsf</a>	<b>Página</b>	1/2	





**DILIGENCIA:**

Para hacer constar que el Anuncio que figura en el anverso ha estado expuesto en el tablón de anuncios de \_\_\_\_\_ durante el plazo comprendido entre el día \_\_\_\_\_ hasta el día \_\_\_\_\_.

\_\_\_\_\_ a \_\_\_\_\_ de \_\_\_\_\_ de 20\_\_

EL SECRETARIO

<b>Csv:</b>	FDJEX827767PHMDWEMTFAKEAZ698W8	<b>Fecha</b>	04/03/2025 09:50:19
<b>Firmado Por</b>	VENANCIO BARRENA GONZALEZ - J. Sec. Vias Pecuarias		
<b>Url De Verificación</b>	<a href="https://sede.gobex.es/SEDE/csv/codSeguroVerificacion.jsf">https://sede.gobex.es/SEDE/csv/codSeguroVerificacion.jsf</a>	<b>Página</b>	2/2





DATOS DE LA SOLICITUD



Proyecto de Clasificación:

Miajadas 20/05/1957 09/08/1957

AREA  
8567

- VP DESLINDADAS
- CULTIVO EN VP

 REFERENCIA CATASTRAL



Servicio de Infraestructuras Rurales

JUNTA DE EXTREMADURA

Consejería de Gestión Forestal y Mundo Rural  
D.G. de Infraestructuras Rurales, Patrimonio y  
Teuramaquia

VÍAS PECUARIAS CÁCERES

AU-CC0042-25

30 0 30 m

Escala: 1:1.500

CAÑADA REAL LEONESA

Deslinde aprobado, 10-121-001-00

20-5-1957

