



## **ANUNCIO DE OCUPACIÓN DE TERRENOS EN VÍA PECUARIA**

Junta de Extremadura. Dirección General de Infraestructuras Rurales, Patrimonio y Tauromaquia. Servicio de Regadíos, ha solicitado **autorización para ocupación temporal para autorización para MEJORA Y MODERNIZACIÓN DE LA RED DE RIEGO EN LA ZONA REGABLE DE VALDECAÑAS DEL SECTOR II, afectando a Vías Pecuarias ("Cañada Real de Merinas o del Puerto del Pico" y "Colada de Almaraz")**, en el T. M. de Saucedilla en el tramo de vía pecuaria que se indica a continuación:


**Vías Pecuarias: "Cañada Real de Merinas o del Puerto del Pico" y "Colada de Almaraz"**


**Tramo:** rústico. 2619 m de conducción principal y 1422 m de conducción terciaria

**Término Municipal:** Saucedilla

**Provincia:** CÁCERES.

Lo que se hace público, para que todos aquellos que se consideren interesados, puedan formular las alegaciones oportunas, en las oficinas de esta Dirección General en Avd. Luis Ramallo S/N en Mérida (Badajoz), durante el plazo de un mes a partir de la fecha de publicación del presente anuncio.

<b>Csv:</b>	FDJEXUA5E33AYE5B5NCHJLW6LBNTRE	<b>Fecha</b>	27/03/2025 08:01:13	
<b>Firmado Por</b>	VENANCIO BARRENA GONZALEZ - J. Sec. Vías Pecuarias			
<b>Url De Verificación</b>	<a href="https://sede.gobex.es/SEDE/csv/codSeguroVerificacion.jsf">https://sede.gobex.es/SEDE/csv/codSeguroVerificacion.jsf</a>	<b>Página</b>	1/2	





**DILIGENCIA:**

Para hacer constar que el Anuncio que figura en el anverso ha estado expuesto en el tablón de anuncios de \_\_\_\_\_ durante el plazo comprendido entre el día \_\_\_\_\_ hasta el día \_\_\_\_\_.

\_\_\_\_\_ a \_\_\_\_\_ de \_\_\_\_\_ de 20\_\_

EL SECRETARIO

<b>Csv:</b>	FDJEXUA5E33AYE5B5NCHJLW6LBNTRE	<b>Fecha</b>	27/03/2025 08:01:13
<b>Firmado Por</b>	VENANCIO BARRENA GONZALEZ - J. Sec. Vias Pecuarias		
<b>Url De Verificación</b>	<a href="https://sede.gobex.es/SEDE/csv/codSeguroVerificacion.jsf">https://sede.gobex.es/SEDE/csv/codSeguroVerificacion.jsf</a>	<b>Página</b>	2/2



DATOS DE LA SOLICITUD



Proyecto de Clasificación:  
Saucedilla 13/08/1942

METROS	TIPO
2619	PRINCIPAL
1422	TERCIARIA

- VP DESLINDADAS
- RED RIEGO PRINCIPAL EN VP
- PRINCIPAL
- TERCIARIA
- ◆ HIDRANTES EN VP



Servicio de Infraestructuras Rurales

JUNTA DE EXTREMADURA

Consejería de Gestión Forestal y Mundo Rural  
D.G. de Infraestructuras Rurales, Patrimonio y  
Teuromaquia

VÍAS PECUARIAS CÁCERES

AU-CC0039-25

400 0 400 m

Escala: 1:20.000

CAÑADA REAL DE MERINAS

