

ANUNCIO DE OCUPACIÓN DE TERRENOS EN VÍA PECUARIA

Expediente: AU/CC0025/25

DAVID AGUILERA CUPIDO en representación de la entidad mercantil **DISTRIBUCION Y COMERCIALIZACION DE GAS EXTREMADURA, S.A.**, ha solicitado autorización **para realizar un tramo de red de gas natural en la vía pecuaria existente en las proximidades de la Urbanización La Cañada**, en el T. M. de **CÁCERES (CÁCERES)** en el tramo de vía pecuaria que se indica a continuación:



Vía Pecuaria: "CAÑADA REAL DEL CASAR".

Tramo: 267,00 metros en las proximidades de la Urbanización La Cañada (ver plano).

Término Municipal: CÁCERES

Provincia: CÁCERES.

Lo que se hace público, para que todos aquellos que se consideren interesados, puedan formular las alegaciones oportunas, en las oficinas de esta Dirección General en Avd. Luis Ramallo S/N en Mérida (Badajoz), durante el plazo de un mes a partir de la fecha de publicación del presente anuncio.

Csv:	FDJEXTV6LYSFK6U6LJZ38N8AEA9X4S	Fecha	11/02/2025 08:19:06	
Firmado Por	VENANCIO BARRENA GONZALEZ - J. Sec. Vías Pecuarias			
Url De Verificación	https://sede.gobex.es/SEDE/csv/codSeguroVerificacion.jsf	Página	1/2	
				



DILIGENCIA:

Para hacer constar que el Anuncio que figura en el anverso ha estado expuesto en el tablón de anuncios de _____ durante el plazo comprendido entre el día _____ hasta el día _____.

_____ a _____ de _____ de 20__

EL SECRETARIO

Csv:	FDJEXTV6LYSFK6U6LJZ38N8AEA9X4S	Fecha	11/02/2025 08:19:06
Firmado Por	VENANCIO BARRENA GONZALEZ - J. Sec. Vías Pecuarias		
Url De Verificación	https://sede.gobex.es/SEDE/csv/codSeguroVerificacion.jsf	Página	2/2



DATOS DE LA SOLICITUD



Proyecto de Clasificación:

Cáceres 30/10/1941

METROS
282

VP DESLINDADAS
GAS CANALIZADO

Polígono Parcela REFERENCIA CATASTRAL



Servicio de Infraestructuras Rurales

JUNTA DE EXTREMADURA

Consejería de Gestión Forestal y Mundo Rural
D.G. de Infraestructuras Rurales, Patrimonio y
Teuramaquia

VÍAS PECUARIAS CÁCERES

AU-CC0025-25

20 0 20 m

Escala: 1:1.000

CAÑADA REAL DE EL CASAR

Deslinde aprobado,

DG Ganaderia 21/05/47 BOP CC 04/06/47

