



Dirección General de
Infraestructuras Rurales, Patrimonio
y Tauromaquia
infraestructuras@juntaex.es

Avd. Luis Ramallo S/N
06800 Mérida
Teléfono: 924002000

ANUNCIO DE OCUPACIÓN DE TERRENOS EN VÍA PECUARIA

Expediente: AU-CC-0125-24

AVINTIA PROY. CONST. SL GEST. EJEC. OBRA CIVIL SAU VIUDA SAINZ SL Y LURPELAN TUNN.SA UTE LEY 18/1982 DE 26 MAYO "UTE RAMAL", ha solicitado autorización para ocupación temporal para UTILIZACIÓN DE LA "COLADA DE GALISTEO" DESDE LA CTRA. EX108 HASTA EL CRUCE CON ARROYO CALAMOCO, COMO VÍA DE ACCESO HASTA LA OBRA PROYECTO DE CONSTRUCCIÓN DE PLATAFORMA DE LA LÍNEA DE ALTA VELOCIDAD MADRID-EXTREMADURA. TALAYUELA-CÁCERES. TRAMO: RAMAL DE CONEXIÓN MADRID-PLASENCIA, COMO ADJUDICATARIOS DE DICHA OBRA., afectando a la Vía Pecuaria (COLADA DE GALISTEO), en el T. M. de MALPARTIDA DE PLASENCIA en el tramo de vía pecuaria que se indica a continuación:

Vía Pecuaria: "COLADA DE GALISTEO"

Tramo: Rústico POL 25, PARCELA 9; POL 79, PARCELA 2; POL 24, PARCELA 8 (2902 m)

Término Municipal: MALPARTIDA DE PLASENCIA

Provincia: CÁCERES.

Lo que se hace público, para que todos aquellos que se consideren interesados, puedan formular las alegaciones oportunas, en las oficinas de esta Dirección General en Avd. Luis Ramallo S/N en Mérida (Badajoz), durante el plazo de un mes a partir de la fecha de publicación del presente anuncio.

| | | | | |
|----------------------------|---|---------------|---------------------|--|
| Csv: | FDJEXJHJYGR36F6VKYGHFLFY2836LC | Fecha | 28/06/2024 11:44:36 | |
| Firmado Por | VENANCIO BARRENA GONZALEZ - J. Sec. Vías Pecuarias | | | |
| Url De Verificación | https://sede.gobex.es/SEDE/csv/codSeguroVerificacion.jsf | Página | 1/2 | |



DILIGENCIA:

Para hacer constar que el Anuncio que figura en el anverso ha estado expuesto en el tablón de anuncios de _____ durante el plazo comprendido entre el día _____ hasta el día _____.

_____ a _____ de _____ de 20__

EL SECRETARIO

| | | | |
|----------------------------|---|---------------|---------------------|
| Csv: | FDJEXJHJYGR36F6VKYGHFLFY2836LC | Fecha | 28/06/2024 11:44:36 |
| Firmado Por | VENANCIO BARRENA GONZALEZ - J. Sec. Vias Pecuarías | | |
| Url De Verificación | https://sede.gobex.es/SEDE/csv/codSeguroVerificacion.jsf | Página | 2/2 |




DATOS DE LA SOLICITUD



Proyecto de Clasificación:

Malpartida de Plasencia 24/05/1960 09/06/1960

METROS
2902

- VP DESLINDADAS
- TRAZADO TRÁFICO DE MAQUINARIA
-  REFERENCIA CATASTRAL



Servicio de Infraestructuras Rurales

JUNTA DE EXTREMADURA

Consejería de Gestión Forestal y Mundo Rural
D.G. de Infraestructuras Rurales, Patrimonio y
Teuramaquia

VÍAS PECUARIAS CÁCERES

AU-CC0125-24

100 0 100 m

Escala: 1:10.000

COLADA DE GALISTEO

Deslinde aprobado, RESOLUCIÓN de 20 de septiembre de 2011

D.O.E.—Número 193, 13 de octubre de 2011

