

ANUNCIO DE OCUPACIÓN DE TERRENOS EN VÍA PECUARIA

Expediente: AU/CC0136/24

JOSÉ IGNACIO GONZÁLEZ TENA, ha solicitado autorización para **XII Ruta Btt de la Prehistoria en vía pecuaria con vehículos auxiliares, para el día 15 de septiembre de 2024**, en el T. M. de **MONTEHERMOSO (CÁCERES)** en el tramo de vía pecuaria que se indica a continuación:

Vía Pecuaria: “COLADA EL CORDEL DE MORCILLO A SANTIBAÑEZ”.

Tramo: POLÍGONO 15 PARCELA 9007.

Vía Pecuaria: “COLADA DEL CAMINO DE ACEITUNA”.

Tramo: POLÍGONO 13 PARCELA 9012.

Vía Pecuaria: “COLADA DEL VADO GORRONOSO”.

Tramo: AVDA. RÍO ALAGÓN.


Vía Pecuaria: “COLADA DE ACEITUNA A LA BARCA”.


Tramo: POLÍGONO 15 PARCELA 9008.

Término Municipal: MONTEHERMOSO.

Provincia: CÁCERES.

Lo que se hace público, para que todos aquellos que se consideren interesados, puedan formular las alegaciones oportunas, en las oficinas de esta Dirección General en Avd. Luis Ramallo S/N en Mérida (Badajoz), durante el plazo de un mes a partir de la fecha de publicación del presente anuncio.

Csv:	FDJEXQFFEAZVRFNBRAF8EDSGFREZB9	Fecha	24/06/2024 08:09:10	
Firmado Por	VENANCIO BARRENA GONZALEZ - J. Sec. Vías Pecuarias			
Url De Verificación	https://sede.gobex.es/SEDE/csv/codSeguroVerificacion.jsf	Página	1/2	





DILIGENCIA:

Para hacer constar que el Anuncio que figura en el anverso ha estado expuesto en el tablón de anuncios de _____ durante el plazo comprendido entre el día _____ hasta el día _____.

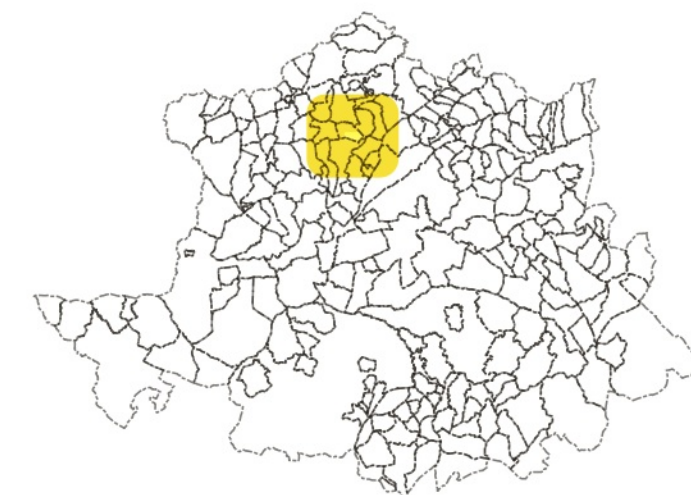
_____ a _____ de _____ de 20__

EL SECRETARIO

Csv:	FDJEXQFFEAZVRFNBRAF8EDSGFREZB9	Fecha	24/06/2024 08:09:10
Firmado Por	VENANCIO BARRENA GONZALEZ - J. Sec. Vias Pecuarias		
Url De Verificación	https://sede.gobex.es/SEDE/csv/codSeguroVerificacion.jsf	Página	2/2

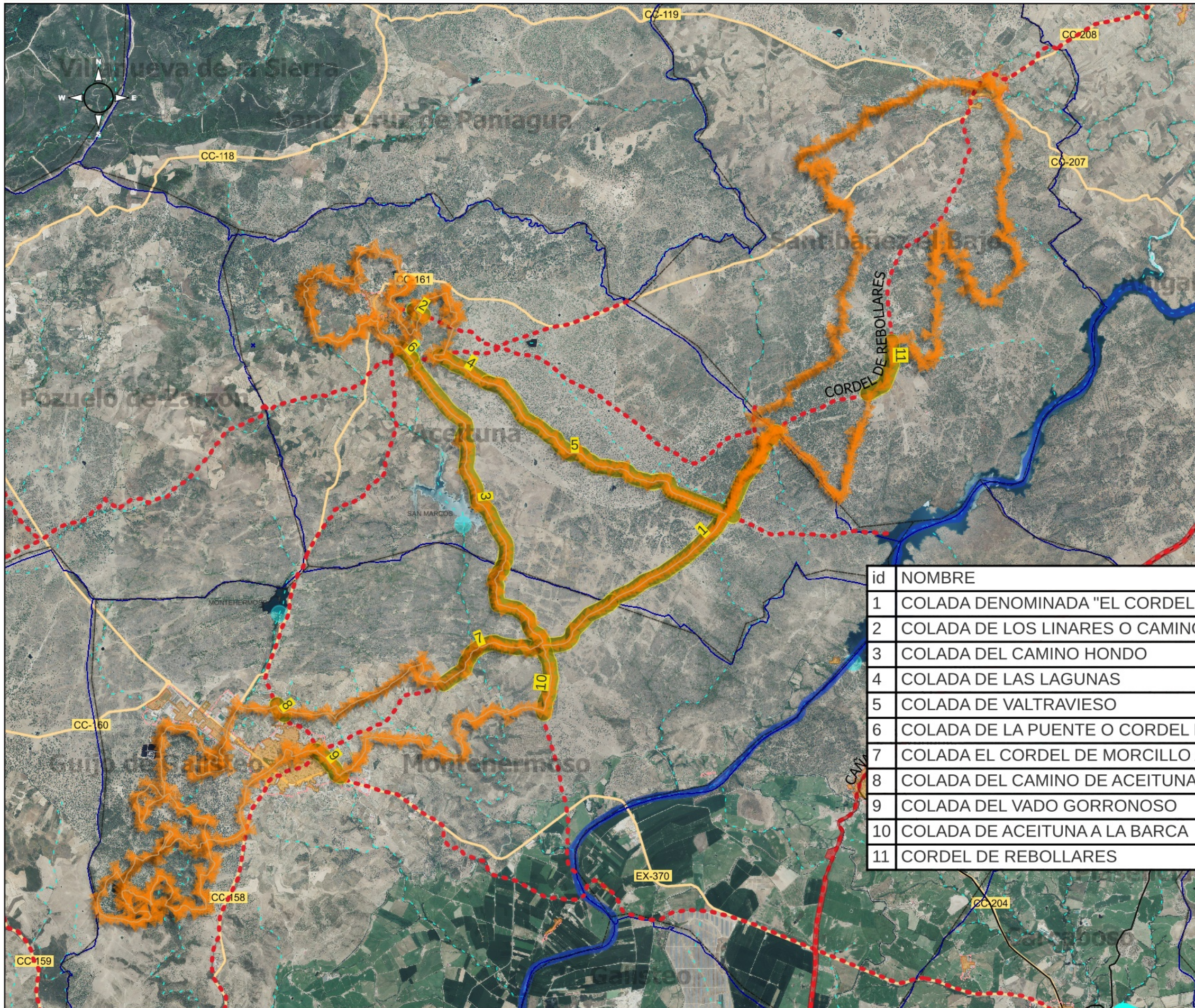


DATOS DE LA SOLICITUD



Proyecto de Clasificación:

Aceituna 08/02/1950 20/02/1950
 Montehermoso 17/06/1968 5/07/1968
 Santibañez el Bajo Orden 25/06/2001
 DOE 7/07/2001



id	NOMBRE	MUNICIPIO	POL	PARC
1	COLADA DENOMINADA "EL CORDEL"	Aceituna	11	9002
2	COLADA DE LOS LINARES O CAMINO DE VALDECANAL	Aceituna	5	9005
3	COLADA DEL CAMINO HONDO	Aceituna	10	9001
4	COLADA DE LAS LAGUNAS	Aceituna	11	9001
5	COLADA DE VALTRAVIESO	Aceituna	11	9001
6	COLADA DE LA PUENTE O CORDEL DE PERIBAÑEZ	Aceituna	5	9014
7	COLADA EL CORDEL DE MORCILLO A SANTIBAÑEZ	Montehermoso	15	9007
8	COLADA DEL CAMINO DE ACEITUNA	Montehermoso	13	9012
9	COLADA DEL VADO GORRONOSO	Montehermoso	AV RIO ALAGON	
10	COLADA DE ACEITUNA A LA BARCA	Montehermoso	15	9008
11	CORDEL DE REBOLLARES	Santibañez el Bajo	8	9017



Servicio de Infraestructuras Rurales

JUNTA DE EXTREMADURA

Consejería de Gestión Forestal y Mundo Rural

VÍAS PECUARIAS CÁCERES

AU-CC0136-24 -

1.000 0 1.000 m

Escala: 1:60.000

--- TRAZADO VÍA PECUARIA → Prehistoria Larga — tracks
 Recorrido por VP

