



ANUNCIO DE OCUPACIÓN DE TERRENOS EN VÍA PECUARIA

Expediente: AU/CC0143/24

Antonio González Rodríguez, ha solicitado autorización para **desbroce de protección de incendios forestales en vía pecuaria**, en el T. M. de **SAUCEDILLA (CÁCERES)** en el tramo de vía pecuaria que se indica a continuación:

Vía Pecuaria: "CAÑADA REAL DE MERINAS".


Tramo: POLÍGONO 501 PARCELAS 9090 Y 212 (TRAMO ENTORNO A FINCA DE ALMENDROS. POLÍGONO 501 PARCELA 213)

Término Municipal: SAUCEDILLA.

Provincia: CÁCERES.

Lo que se hace público, para que todos aquellos que se consideren interesados, puedan formular las alegaciones oportunas, en las oficinas de esta Dirección General en Avd. Luis Ramallo S/N en Mérida (Badajoz), durante el plazo de un mes a partir de la fecha de publicación del presente anuncio.

Csv:	FDJEXSRYETZC9TQ3W6E7QJT3B4QRVP	Fecha	24/06/2024 08:09:07	
Firmado Por	VENANCIO BARRENA GONZALEZ - J. Sec. Vías Pecuarias			
Url De Verificación	https://sede.gobex.es/SEDE/csv/codSeguroVerificacion.jsf	Página	1/2	





DILIGENCIA:

Para hacer constar que el Anuncio que figura en el anverso ha estado expuesto en el tablón de anuncios de _____ durante el plazo comprendido entre el día _____ hasta el día _____.

_____ a _____ de _____ de 20__

EL SECRETARIO

Csv:	FDJEXSRYETZC9TQ3W6E7QJT3B4QRVP	Fecha	24/06/2024 08:09:07	
Firmado Por	VENANCIO BARRENA GONZALEZ - J. Sec. Vias Pecuarias			
Url De Verificación	https://sede.gobex.es/SEDE/csv/codSeguroVerificacion.jsf	Página	2/2	



DESBROCE DE PROTECCIÓN DE INCENDIOS FORESTALES

I-07_Vías pecuarias - Clasificadas

- Cañada
- Cordel
- Vereda
- Colada

I-07_Vías pecuarias - Deslindadas

- Deslindadas



Municipio: SAUCEDILLA
Poligono: 501
Parcela: 212
X: 784790.75
Y: 4415633.01

Escala 1:2500

Sistema de referencia UTM29N, ETRS89 - EPSG:25829

50 m

UNIÓN EUROPEA
Fondo Europeo de Desarrollo Regional
Una manera de hacer Europa