

## **ANUNCIO DE OCUPACIÓN DE TERRENOS EN VÍA PECUARIA**

Expediente: AU/CC0112/24

**ALBERTO JIMÉNEZ MARTÍNEZ**, ha solicitado autorización para **aprovechamiento de pastos en vía pecuaria, durante los meses de julio a septiembre**, en el T. M. de **TRUJILLO (CÁCERES)** en el tramo de vía pecuaria que se indica a continuación:


**Vía Pecuaria:** "CAÑADA DEL PUERTO DE MIRAVETE".


**Tramo:** DESDE PARAJE SAN ISIDRO HASTA RÍO MAGASCA. POLÍGONO 30, PARCELAS 9005 Y 9016.

**Término Municipal:** TRUJILLO.

**Provincia:** CÁCERES.

Lo que se hace público, para que todos aquellos que se consideren interesados, puedan formular las alegaciones oportunas, en las oficinas de esta Dirección General en Avd. Luis Ramallo S/N en Mérida (Badajoz), durante el plazo de un mes a partir de la fecha de publicación del presente anuncio.

<b>Csv:</b>	FDJEXMJHBS7BAQLL92QMR972VXKQE	<b>Fecha</b>	26/04/2024 07:55:10	
<b>Firmado Por</b>	VENANCIO BARRENA GONZALEZ - J. Sec. Vías Pecuarias			
<b>Url De Verificación</b>	<a href="https://sede.gobex.es/SEDE/csv/codSeguroVerificacion.jsf">https://sede.gobex.es/SEDE/csv/codSeguroVerificacion.jsf</a>	<b>Página</b>	1/2	





**DILIGENCIA:**

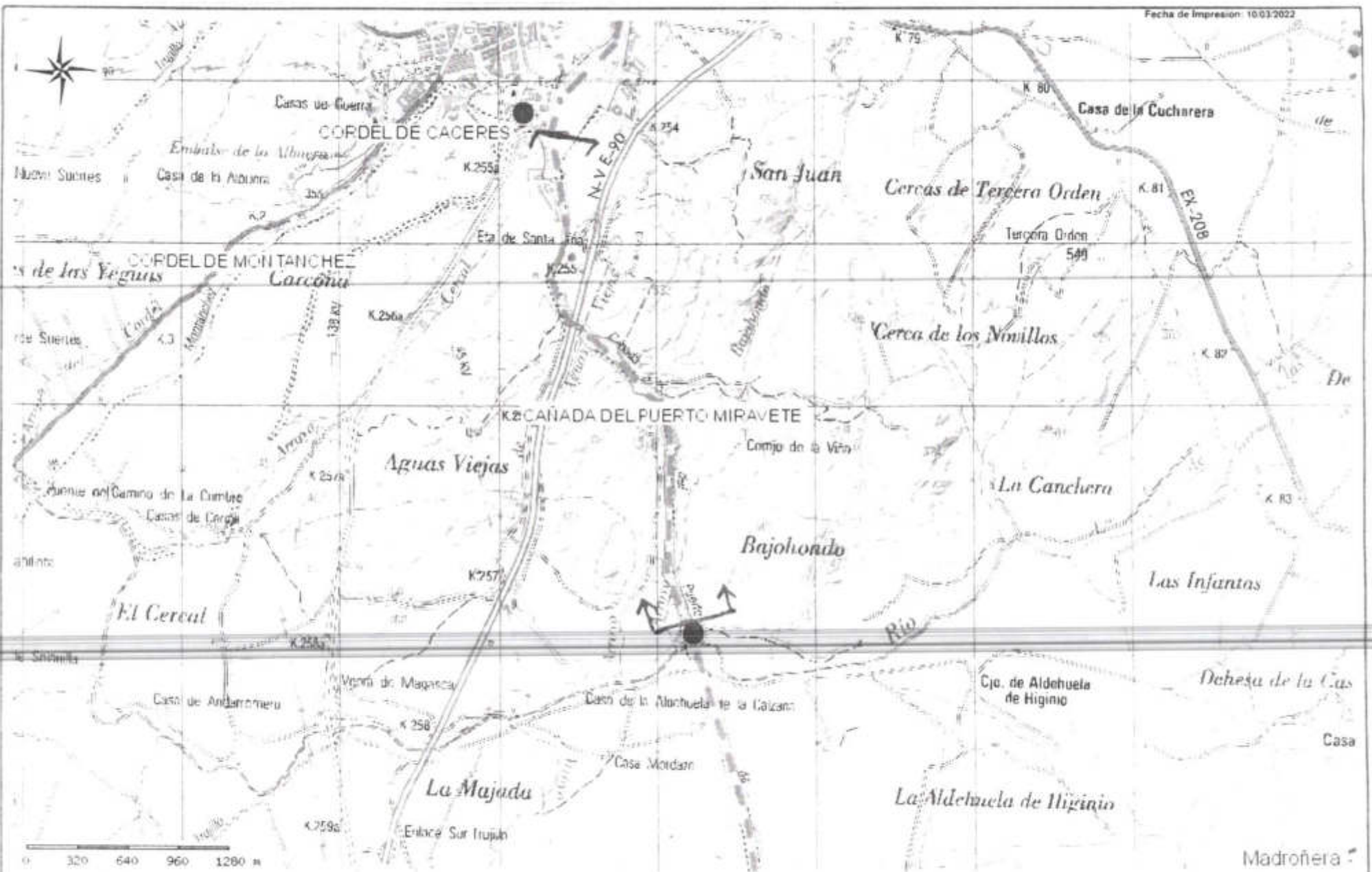
Para hacer constar que el Anuncio que figura en el anverso ha estado expuesto en el tablón de anuncios de \_\_\_\_\_ durante el plazo comprendido entre el día \_\_\_\_\_ hasta el día \_\_\_\_\_.

\_\_\_\_\_ a \_\_\_\_\_ de \_\_\_\_\_ de 20\_\_

EL SECRETARIO

<b>Csv:</b>	FDJEXMJHBS7BAQLL92QMR972VXKQE	<b>Fecha</b>	26/04/2024 07:55:10
<b>Firmado Por</b>	VENANCIO BARRENA GONZALEZ - J. Sec. Vias Pecuarias		
<b>Url De Verificación</b>	<a href="https://sede.gobex.es/SEDE/csv/codSeguroVerificacion.jsf">https://sede.gobex.es/SEDE/csv/codSeguroVerificacion.jsf</a>	<b>Página</b>	2/2





**VÍAS PECUARIAS**  
de Extremadura

**JUNTA DE EXTREMADURA**  
Consejo de Medio Ambiente y Rural, Política Agraria y Territorio

**LEYENDA**

<b>LIMITES</b>		<b>VÍAS PECUARIAS</b>	
— Comunidad	— Municipal	— Vereda	○ Destinos
--- Provincia	— Regional	--- Corada	○ Albergues
		● Aprovechamientos	

Escala 1:30000  
Sistema Geodésico de Referencia ETRS89  
Proyección UTM Huso 30