



Dirección General de  
Infraestructuras Rurales, Patrimonio  
y Tauromaquia  
[infraestructuras@juntaex.es](mailto:infraestructuras@juntaex.es)

Avd. Luis Ramallo S/N  
06800 Mérida  
Teléfono: 924002000

## **ANUNCIO DE OCUPACIÓN DE TERRENOS EN VÍA PECUARIA**

Expediente: AU/CC0092/24

**MARÍA JOSÉ PARRA ÁLVAREZ**, ha solicitado autorización para **PASTOREO ESTACIONAL** en vía pecuaria, durante los meses de julio a septiembre, en el T. M. de **TRUJILLO** en el tramo de vía pecuaria que se indica a continuación:

**Vía Pecuaria:** “CAÑADA DE LA PUENTE MOCHA”.



**Tramo:** POLÍGONO 4, PARCELAS 9002, 9003, 9009 Y 9010  
POLÍGONO 5, PARCELAS 9006 Y 9007.

**Término Municipal:** TRUJILLO.

**Provincia:** CÁCERES.

Lo que se hace público, para que todos aquellos que se consideren interesados, puedan formular las alegaciones oportunas, en las oficinas de esta Dirección General en Avd. Luis Ramallo S/N en Mérida (Badajoz), durante el plazo de un mes a partir de la fecha de publicación del presente anuncio.

<b>Csv:</b>	FDJEXDNU3X7MBHG9H55H3K8NCFH88	<b>Fecha</b>	11/04/2024 14:22:27
<b>Firmado Por</b>	VENANCIO BARRENA GONZALEZ - J. Sec. Vías Pecuarias		
<b>Url De Verificación</b>	<a href="https://sede.gobex.es/SEDE/csv/codSeguroVerificacion.jsf">https://sede.gobex.es/SEDE/csv/codSeguroVerificacion.jsf</a>	<b>Página</b>	1/2





**DILIGENCIA:**

Para hacer constar que el Anuncio que figura en el anverso ha estado expuesto en el tablón de anuncios de \_\_\_\_\_ durante el plazo comprendido entre el día \_\_\_\_\_ hasta el día \_\_\_\_\_.

\_\_\_\_\_ a \_\_\_\_\_ de \_\_\_\_\_ de 20\_\_

EL SECRETARIO

<b>Csv:</b>	FDJEXDNU3X7MBHG9H55H3K8NCFH88	<b>Fecha</b>	11/04/2024 14:22:27
<b>Firmado Por</b>	VENANCIO BARRENA GONZALEZ - J. Sec. Vías Pecuarias		
<b>Url De Verificación</b>	<a href="https://sede.gobex.es/SEDE/csv/codSeguroVerificacion.jsf">https://sede.gobex.es/SEDE/csv/codSeguroVerificacion.jsf</a>	<b>Página</b>	2/2



# ZONA DE PASTOREO MARÍA JOSÉ PARRA ÁLVAREZ

I-09\_RN2000\_ZEPA

 ZEPA - Zona de Especial Protección de Aves

I-07\_Vías pecuarias - Clasificadas

-  Cañada
-  Cordel
-  Vereda
-  Colada

I-07\_Vías pecuarias - Deslindadas

 Deslindadas

CAÑADA DE LA PUENTE MOCHA

Escala  
1:25000

 500 m

Sistema de referencia

UTM29N, ETRS89 - EPSG:25829

005



**UNIÓN EUROPEA**  
Fondo Europeo  
de Desarrollo Regional  
*Una manera de hacer Europa*