



Dirección General de  
Infraestructuras Rurales,  
Patrimonio y Tauromaquia  
[infraestructuras@juntaex.es](mailto:infraestructuras@juntaex.es)

Avd. Luis Ramallo S/N  
06800 Mérida  
Teléfono 924002000

## **ANUNCIO DE OCUPACIÓN DE TERRENOS EN VÍA PECUARIA**

**Expediente:** AU/CC0089-24

**I-DE REDES ELECTRICAS INTELIGENTES SAU** ha solicitado autorización para mejora del servicio eléctrico en los T.T.M.M. de Galisteo y Ríoobos, mediante la actuación reflejada en el PROYECTO PARA REFORMA DE LA LAMT 4854-05 "PUEBLOS" DE LA STR `GALISTEO`, DE 13,2 KV, ENTRE LOS APOYOS 5002 Y 5040 DE LA MISMA, EN LOS TT.MM. DE GALISTEO Y RIOLOBOS (CÁCERES) - N° IDE: 101192633., en el tramo de vía pecuaria que se indica a continuación:


**Vía Pecuaria:** "CAÑADA REAL DE MERINAS".


**Tramo:** RÚSTICO. Zona de Valdechinas, anexo al Cortijo de Santa María.

**Término Municipal:** GALISTEO.

**Provincia:** CÁCERES.

Lo que se hace público, para que todos aquellos que se consideren interesados, puedan formular las alegaciones oportunas, en las oficinas de esta Dirección General en Avd. Luis Ramallo S/N en Mérida (Badajoz), durante el plazo de un mes a partir de la fecha de publicación del presente anuncio.

<b>Csv:</b>	FDJEXEF9VB56TCPMWRHFKK8W56H244	<b>Fecha</b>	11/04/2024 14:22:29	
<b>Firmado Por</b>	VENANCIO BARRENA GONZALEZ - J. Sec. Vías Pecuarias			
<b>Url De Verificación</b>	<a href="https://sede.gobex.es/SEDE/csv/codSeguroVerificacion.jsf">https://sede.gobex.es/SEDE/csv/codSeguroVerificacion.jsf</a>	<b>Página</b>	1/2	





**DILIGENCIA:**

Para hacer constar que el Anuncio que figura en el anverso ha estado expuesto en el tablón de anuncios de \_\_\_\_\_ durante el plazo comprendido entre el día \_\_\_\_\_ hasta el día \_\_\_\_\_.

\_\_\_\_\_ a \_\_\_\_\_ de \_\_\_\_\_ de 20\_\_

EL SECRETARIO

<b>Csv:</b>	FDJEXEF9VB56TCPMWRHFKK8W56H244	<b>Fecha</b>	11/04/2024 14:22:29
<b>Firmado Por</b>	VENANCIO BARRENA GONZALEZ - J. Sec. Vías Pecuarias		
<b>Url De Verificación</b>	<a href="https://sede.gobex.es/SEDE/csv/codSeguroVerificacion.jsf">https://sede.gobex.es/SEDE/csv/codSeguroVerificacion.jsf</a>	<b>Página</b>	2/2



DATOS DE LA SOLICITUD



Proyecto de Clasificación:

Galisteo 24/06/1968 27/07/1968

Riolobos 21/12/1966 28/12/1966

ID	POLIGONO	PARCELA	METROS
1	4	9055	742
2	5	5004	455
3	5	9065	592
4	2	9030	383

- VP DESLINDADAS
- TRAZADO\_GALISTEO
- TRAZADO GALISTEO EN VP
- Polígono Parcela REFERENCIA CATASTRAL

