



Dirección General de  
Infraestructuras Rurales, Patrimonio  
y Tauromaquia  
[infraestructuras@juntaex.es](mailto:infraestructuras@juntaex.es)

Avd. Luis Ramallo S/N  
06800 Mérida  
Teléfono: 924002000

## **ANUNCIO DE OCUPACIÓN DE TERRENOS EN VÍA PECUARIA**

Expediente: AU/CC0047/24

RED ELÉCTRICA DE ESPAÑA, S.A.U., ha solicitado **autorización para ocupación temporal de la línea eléctrica de 220 KV de Almaraz ET-Plasencia 2, con cruzamientos con en Vía Pecuaria (Cordel de Navalморal)**, en el T. M. de MALPARTIDA DE PLASENCIA en el tramo de vía pecuaria que se indica a continuación:

**Vía Pecuaria: "CORDEL DE NAVALMORAL"**


**Tramo:** Rústico POL 27, PARCELA 9009 (99 m, en varios tramos)

**Término Municipal:** MALPARTIDA DE PLASENCIA

**Provincia:** CÁCERES.

Lo que se hace público, para que todos aquellos que se consideren interesados, puedan formular las alegaciones oportunas, en las oficinas de esta Dirección General en Avd. Luis Ramallo S/N en Mérida (Badajoz), durante el plazo de un mes a partir de la fecha de publicación del presente anuncio.

<b>Csv:</b>	FDJEXMWYWHFTVZ4NQPTKKFUYWPDB7E	<b>Fecha</b>	30/04/2024 14:26:40	
<b>Firmado Por</b>	VENANCIO BARRENA GONZALEZ - J. Sec. Vías Pecuarias			
<b>Url De Verificación</b>	<a href="https://sede.gobex.es/SEDE/csv/codSeguroVerificacion.jsf">https://sede.gobex.es/SEDE/csv/codSeguroVerificacion.jsf</a>	<b>Página</b>	1/2	





**DILIGENCIA:**

Para hacer constar que el Anuncio que figura en el anverso ha estado expuesto en el tablón de anuncios de \_\_\_\_\_ durante el plazo comprendido entre el día \_\_\_\_\_ hasta el día \_\_\_\_\_.

\_\_\_\_\_ a \_\_\_\_\_ de \_\_\_\_\_ de 20\_\_

EL SECRETARIO

<b>Csv:</b>	FDJEXMWHFTVZ4NQPTKKFUYWPDB7E	<b>Fecha</b>	30/04/2024 14:26:40
<b>Firmado Por</b>	VENANCIO BARRENA GONZALEZ - J. Sec. Vías Pecuarias		
<b>Url De Verificación</b>	<a href="https://sede.gobex.es/SEDE/csv/codSeguroVerificacion.jsf">https://sede.gobex.es/SEDE/csv/codSeguroVerificacion.jsf</a>	<b>Página</b>	2/2



**DATOS DE LA SOLICITUD**



Proyecto de Clasificación:

Malpartida de Plasencia 24/05/1960 09/06/1960

id	POLIGONO	PARCELA	AREA
1	27	9009	94
2	27	9009	1357
3	27	9009	60
4	27	9009	80

- VP DESLINDADAS
- OCUPACION EN VP
- Accesos

 REFERENCIA CATASTRAL

