



Dirección General de
Infraestructuras Rurales, Patrimonio
y Tauromaquia
infraestructuras@juntaex.es

Avd. Luis Ramallo S/N
06800 Mérida
Teléfono: 924002000

ANUNCIO DE OCUPACIÓN DE TERRENOS EN VÍA PECUARIA

Expediente: AU/CC0022/24

RED ELÉCTRICA DE ESPAÑA, S.A.U., ha solicitado **autorización para ocupación temporal de la línea de Alta Tensión ya existente así como la adecuación de la misma con recrecido de los apoyos, sustitución de los conductores e instalación de salvapájaros, para en Vía Pecuaria (CAÑADA REAL DEL PUERTO DE MIRAVETE)**, en el T. M. de JARAICEJO en el tramo de vía pecuaria que se indica a continuación:


Vía Pecuaria: “CAÑADA REAL DEL PUERTO DE MIRAVETE”


Tramo: Rústico (98 m)

Término Municipal: JARAICEJO

Provincia: CÁCERES.

Lo que se hace público, para que todos aquellos que se consideren interesados, puedan formular las alegaciones oportunas, en las oficinas de esta Dirección General en Avd. Luis Ramallo S/N en Mérida (Badajoz), durante el plazo de un mes a partir de la fecha de publicación del presente anuncio.

Csv:	FDJEXQBY7PRS2W9FZG8S5EAYFUB55K	Fecha	26/04/2024 07:46:47	
Firmado Por	VENANCIO BARRENA GONZALEZ - J. Sec. Vías Pecuarias			
Url De Verificación	https://sede.gobex.es/SEDE/csv/codSeguroVerificacion.jsf	Página	1/2	





DILIGENCIA:

Para hacer constar que el Anuncio que figura en el anverso ha estado expuesto en el tablón de anuncios de _____ durante el plazo comprendido entre el día _____ hasta el día _____.

_____ a _____ de _____ de 20__

EL SECRETARIO

Csv:	FDJEXQBY7PRS2W9FZG8S5EAYFUB55K	Fecha	26/04/2024 07:46:47
Firmado Por	VENANCIO BARRENA GONZALEZ - J. Sec. Vías Pecuarias		
Url De Verificación	https://sede.gobex.es/SEDE/csv/codSeguroVerificacion.jsf	Página	2/2



DATOS DE LA SOLICITUD



Proyecto de Clasificación:

Jaraicejo 27/11/1965 07/12/1965

id	POLIGONO	PARCELA	METROS
5	502	9001	98

- VP DESLINDADAS
- OCUPACION EN VP
- 220ALZ-TRU

 REFERENCIA CATASTRAL



Servicio de Infraestructuras Rurales

JUNTA DE EXTREMADURA
Comisión de Gestión Forestal y Medio Rural

VÍAS PECUARIAS CÁCERES

AU-CC0022-24

25 0 25 m

Escala: 1:1.500

CAÑADA REAL DEL PUERTO DE MIRAVETE

Deslinda aprobado, ORDEN de 20 de noviembre de 2002

D.O.E.—Número 140, 3 Diciembre 2002

