



Dirección General de
Infraestructuras Rurales,
Patrimonio y Tauromaquia
infraestructuras@juntaex.es

Avd. Luis Ramallo S/N
06800 Mérida
Teléfono 924002000

ANUNCIO DE EXPOSICIÓN PÚBLICA DE COMIENZO DE OPERACIONES DE MODIFICACIÓN PROYECTO DE CLASIFICACIÓN DE LAS VÍAS PECUARIAS DEL TÉRMINO MUNICIPAL DE LOSAR DE LA VERA, PROVINCIA DE CÁCERES.


Expediente: AG/CC0050/24

Acordado por la Dirección General de Infraestructuras Agrarias, Patrimonio y Tauromaquia, de la Consejería de Gestión Forestal y Mundo Rural, con fecha 3 de abril se inicie el procedimiento de modificación de la Clasificación de vías pecuarias del T.M de Losar de la Vera (Cáceres), y de conformidad con lo establecido en el Artículo 12 del vigente Reglamento de vías pecuarias de la Comunidad Autónoma de Extremadura, aprobado mediante Decreto 49/2000, de 8 de marzo y del artículo 211 de la Ley 6/2015, de 24 de marzo, Agraria de Extremadura, se hace público que los trabajos de referencia darán comienzo a las 10:00 horas del día 4 de junio de 2024, en el Puente de la Garganta de Cuartos.

Para la realización de dichos trabajos ha sido designada la Sección de Vías Pecuarias, ostentando D. Francisco García Acero la representación de la Administración.

Todos aquellos que se consideren interesados podrán acudir al acto y hacer las manifestaciones que consideren oportunas, por todo ello se adjunta en cuadro anexo los posibles colindantes a la vía pecuaria.

Csv:	FDJEXKGVHV8YEJFU6UD5PD9YN2NVLN	Fecha	09/04/2024 09:03:12	
Firmado Por	JOSE Mª SANCHEZ CORDERO - El Director General Infraest Rur Pat Tau			
Url De Verificación	https://sede.gobex.es/SEDE/csv/codSeguroVerificacion.jsf	Página	1/2	





DILIGENCIA:

Para hacer constar que el Anuncio que figura en el anverso ha estado expuesto en el tablón de anuncios de _____
durante el plazo comprendido entre el día _____
hasta el día _____.

_____ a _____ de _____ de 20__

EL SECRETARIO

Csv:	FDJEXKGVHV8YEJFU6UD5PD9YN2NVLN	Fecha	09/04/2024 09:03:12
Firmado Por	JOSE M ^a SANCHEZ CORDERO - El Director General Infraest Rur Pat Tau		
Url De Verificación	https://sede.gobex.es/SEDE/csv/codSeguroVerificacion.jsf	Página	2/2



ANEXO POSIBLES COLINDANTES

EXP. AG/CC0050/24

ANEXO		
TITULAR	POLÍGONO	PARCELA/S
COMUNIDAD DE PROPIETARIOS FINCA MARRADAS	5	12
INÉS PILAR RODRÍGUEZ MANRIQUE	5	24, 25
EXCMO. AYUNTAMIENTO DE LOSAR DE LA VERA	5	26, 9011
FOGÓN VERATO, S.L.	5	194
CONFEDERACIÓN HIDROGRÁFICA DEL TAJO	5	9001, 9008