

ANUNCIO DE OCUPACIÓN DE TERRENOS EN VÍA PECUARIA

Expediente: AU/CC0120/24

Carlos Corbacho Polo, ha solicitado autorización para **apostado de encinas en vía pecuaria**, en el T. M. de **CASAS DE DON ANTONIO (CÁCERES)** en el tramo de vía pecuaria que se indica a continuación:

Vía Pecuaria: "CORDEL DE MÉRIDA".

Tramo: POLÍGONO 4 PARCELA 9017.

Término Municipal: CASAS DE DON ANTONIO.

Provincia: CÁCERES.

Lo que se hace público, para que todos aquellos que se consideren interesados, puedan formular las alegaciones oportunas, en las oficinas de esta Dirección General en Avd. Luis Ramallo S/N en Mérida (Badajoz), durante el plazo de un mes a partir de la fecha de publicación del presente anuncio.

Csv:	FDJEX57EGMN9EV8SF83WKRPRFGK2ZW	Fecha	10/05/2024 12:57:07
Firmado Por	VENANCIO BARRENA GONZALEZ - J. Sec. Vías Pecuarias		
Url De Verificación	https://sede.gobex.es/SEDE/csv/codSeguroVerificacion.jsf	Página	1/2





DILIGENCIA:

Para hacer constar que el Anuncio que figura en el anverso ha estado expuesto en el tablón de anuncios de _____ durante el plazo comprendido entre el día _____ hasta el día _____.

_____ a _____ de _____ de 20__

EL SECRETARIO

Csv:	FDJEX57EGMN9EV8SF83WKRPRFGK2ZW	Fecha	10/05/2024 12:57:07
Firmado Por	VENANCIO BARRENA GONZALEZ - J. Sec. Vias Pecuarias		
Url De Verificación	https://sede.gobex.es/SEDE/csv/codSeguroVerificacion.jsf	Página	2/2




GUÍA Y APOSTADO DE ENCINAS AU/CC0120/24

I-07_Vías pecuarias - Clasificadas

-  Cañada
-  Cordel
-  Vereda
-  Colada

I-07_Vías pecuarias - Deslindadas

-  Deslindadas

CORDELE MERIDA

Municipio: CASAS DE DON ANTONIO
 Poligono: 4
 Parcela: 9017

X: 733177.52
 Y: 4346422.68

Escala
 1:10000

100 m

Sistema de referencia

UTM29N, ETRS89 - EPSG:25829



UNIÓN EUROPEA
 Fondo Europeo de Desarrollo Regional
Una manera de hacer Europa