

ANUNCIO DE OCUPACIÓN DE TERRENOS EN VÍA PECUARIA

Expediente: AU/CC0119/24

FRANCISCO MOGEDANO CHAPARRO, ha solicitado autorización para **APROVECHAMIENTO DE ENCINAS SECAS**, en el T. M. de **HERRERUELA** en el tramo de vía pecuaria que se indica a continuación:


Vía Pecuaria: "CORDEL DE ALCÁNTARA A CÁCERES".


Tramo: POLÍGONO 5, PARCELA 68.

Término Municipal: HERRERUELA.

Provincia: CÁCERES.

Lo que se hace público, para que todos aquellos que se consideren interesados, puedan formular las alegaciones oportunas, en las oficinas de esta Dirección General en Avd. Luis Ramallo S/N en Mérida (Badajoz), durante el plazo de un mes a partir de la fecha de publicación del presente anuncio.

Csv:	FDJEXVRWQQFK2FQF8YDRS9X4YBCYH	Fecha	10/05/2024 09:31:32	
Firmado Por	VENANCIO BARRENA GONZALEZ - J. Sec. Vías Pecuarias			
Url De Verificación	https://sede.gobex.es/SEDE/csv/codSeguroVerificacion.jsf	Página	1/2	





DILIGENCIA:

Para hacer constar que el Anuncio que figura en el anverso ha estado expuesto en el tablón de anuncios de _____ durante el plazo comprendido entre el día _____ hasta el día _____.

_____ a _____ de _____ de 20__

EL SECRETARIO

Csv:	FDJEXVRWGQFK2FQF8YDRS9X4YBCYH	Fecha	10/05/2024 09:31:32
Firmado Por	VENANCIO BARRENA GONZALEZ - J. Sec. Vias Pecuarias		
Url De Verificación	https://sede.gobex.es/SEDE/csv/codSeguroVerificacion.jsf	Página	2/2



CORTA DE ENCINAS SECAS AU/CC0119/24

I-07_Vías pecuarias - Deslindadas

Deslindadas

I-07_Vías pecuarias - Clasificadas

- Cañada
- Cordel
- Vereda
- Colada

Municipio:
HERRERUELA
Poligono: 5
Parcela: 68

X: 681358.91
Y: 4368720.23

ALCANTARA A CÁCERES

Escala
1:5000

100 m

Sistema de referencia

UTM29N, ETRS89 - EPSG:25829



UNIÓN EUROPEA
Fondo Europeo
de Desarrollo Regional
Una manera de hacer Europa