



Dirección General de
Infraestructuras Rurales,
Patrimonio y Tauromaquia
infraestructuras@juntaex.es

Avd. Luis Ramallo S/N
06800 Mérida
Teléfono 924002000

ANUNCIO DE OCUPACIÓN DE TERRENOS EN VÍA PECUARIA

Expediente: AU/CC0101/24

EXCMO. AYUNTAMIENTO DE CASAR DE CACERES, ha solicitado autorización para ejecución de obras relativas a la instalación de una pista multideporte en tramo que discurre por vía pecuaria, en el T. M. de CASAR DE CÁCERES en el tramo de vía pecuaria que se indica a continuación:

Vía Pecuaria: "CAÑADA REAL DE CACERES".


Tramo: Parcela catastral 2116302QD2821N0001XR

Término Municipal: CASAR DE CÁCERES.

Provincia: CÁCERES.

Lo que se hace público, para que todos aquellos que se consideren interesados, puedan formular las alegaciones oportunas, en las oficinas de esta Dirección General en Avd. Luis Ramallo S/N en Mérida (Badajoz), durante el plazo de un mes a partir de la fecha de publicación del presente anuncio.

Csv:	FDJEXHVEPHFPBEZL2LSRAPUJQ4FNBL	Fecha	10/05/2024 09:00:29	
Firmado Por	VENANCIO BARRENA GONZALEZ - J. Sec. Vías Pecuarias			
Url De Verificación	https://sede.gobex.es/SEDE/csv/codSeguroVerificacion.jsf	Página	1/2	





DILIGENCIA:

Para hacer constar que el Anuncio que figura en el anverso ha estado expuesto en el tablón de anuncios de _____ durante el plazo comprendido entre el día _____ hasta el día _____.

_____ a _____ de _____ de 20__

EL SECRETARIO

Csv:	FDJEXHVEPHFPBEZL2LSRAPUJQ4FNBL	Fecha	10/05/2024 09:00:29
Firmado Por	VENANCIO BARRENA GONZALEZ - J. Sec. Vías Pecuarias		
Url De Verificación	https://sede.gobex.es/SEDE/csv/codSeguroVerificacion.jsf	Página	2/2



DATOS DE LA SOLICITUD



Proyecto de Clasificación:

Casar de Cáceres 25/05/1965 01/06/1965

METROS
221

- VP DESLINDADAS
- OCUPACION EN VP (PISTA MULTIDEPORTE)

 REFERENCIA CATASTRAL

